



COMUNE DI GIULIANOVA
(PROVINCIA DI TERAMO)

PROGETTO DI AMPLIAMENTO DELLA MEDIA STRUTTURA DI VENDITA DI VIA GALILEI 371, MEDIANTE DEMOLIZIONE E RICOSTRUZIONE DEL FABBRICATO ESISTENTE.

Fase: Procedura D.P.R. 160/2010 (S.U.A.P.) - Proposta rimodulata a seguito dell'approvazione della Variante Generale al Prg

PROPRIETÀ

AMBASSADOR SRL
Largo dei ginepri, snc
63100 Ascoli Piceno

GESTORE DELLA MEDIA STRUTTURA DI VENDITA

GRUPPO GABRIELLI
MAGAZZINI GABRIELLI S.P.A.
C.da Monticelli
63100 Ascoli Piceno

TAVOLA

1.0

PLANIMETRIE DI INQUADRAMENTO URBANISTICO E TERRITORIALE

Numero Variante Titolo
Scala var. Scala di stampa CAD: 10 mm = 1 unità di disegno

PROGETTAZIONE GENERALE ED OPERE EDILI

ING. LUIGINO NEPA
84022 GIULIANOVA L. (TE) - VIA NIEVO, 32/B - Tel. +39086007165
E-mail: luigino.nepa@tin.it - P.E.C.: luigino.nepa@reg.it

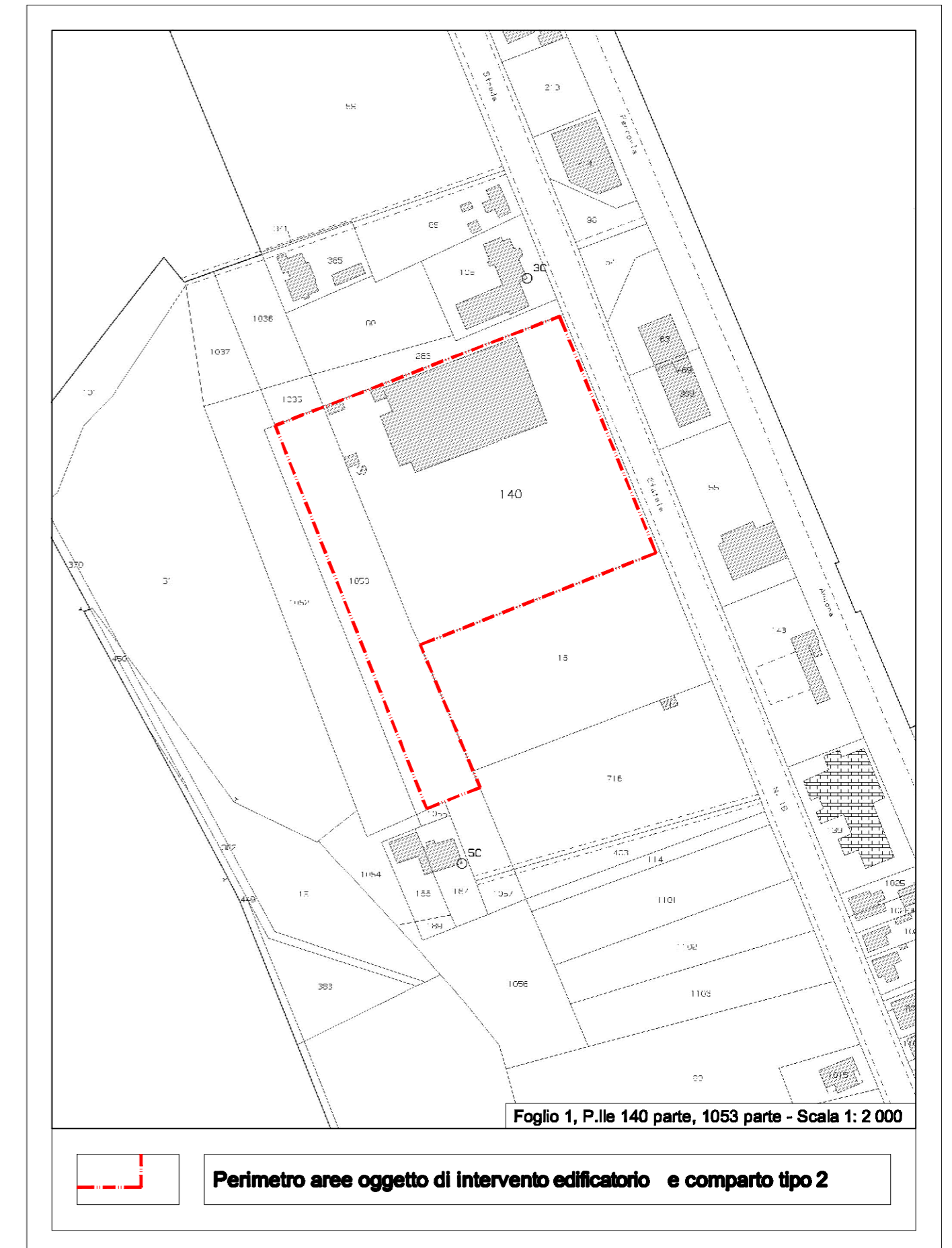
ING. PAOLO NEPA
84022 GIULIANOVA L. (TE) - VIA NIEVO, 32/B - Tel. +39086007165
E-mail: paolo.nepa@tin.it - P.E.C.: paolo.nepa@reg.it

DATA: 14 MARZO 2013

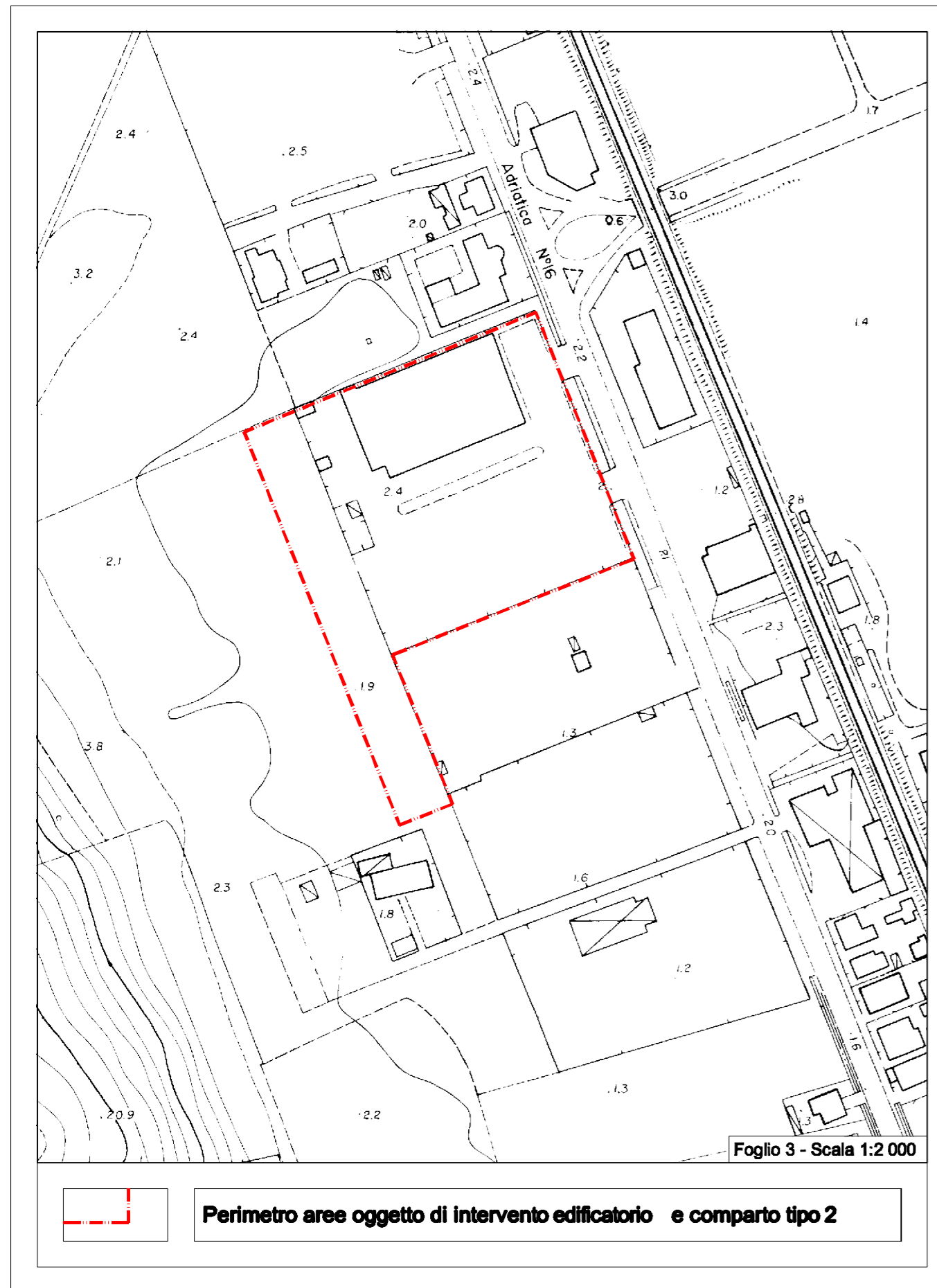
A norma dell'art. 69 della legge n. 227/1941 e dell'art. 2878 del Codice Civile è vietata la riproduzione di questo progetto o di parti di esso con qualsiasi mezzo elettronico, meccanico, per mezzo di fotocopia, ristampa, registrazione o altri, salvo il diritto di citarne in un'opera comparata da coloro che eseguono il progetto a scopo di lucro senza il nostro consenso. Ogni violazione sarà perseguita in giudizio a norma di legge.



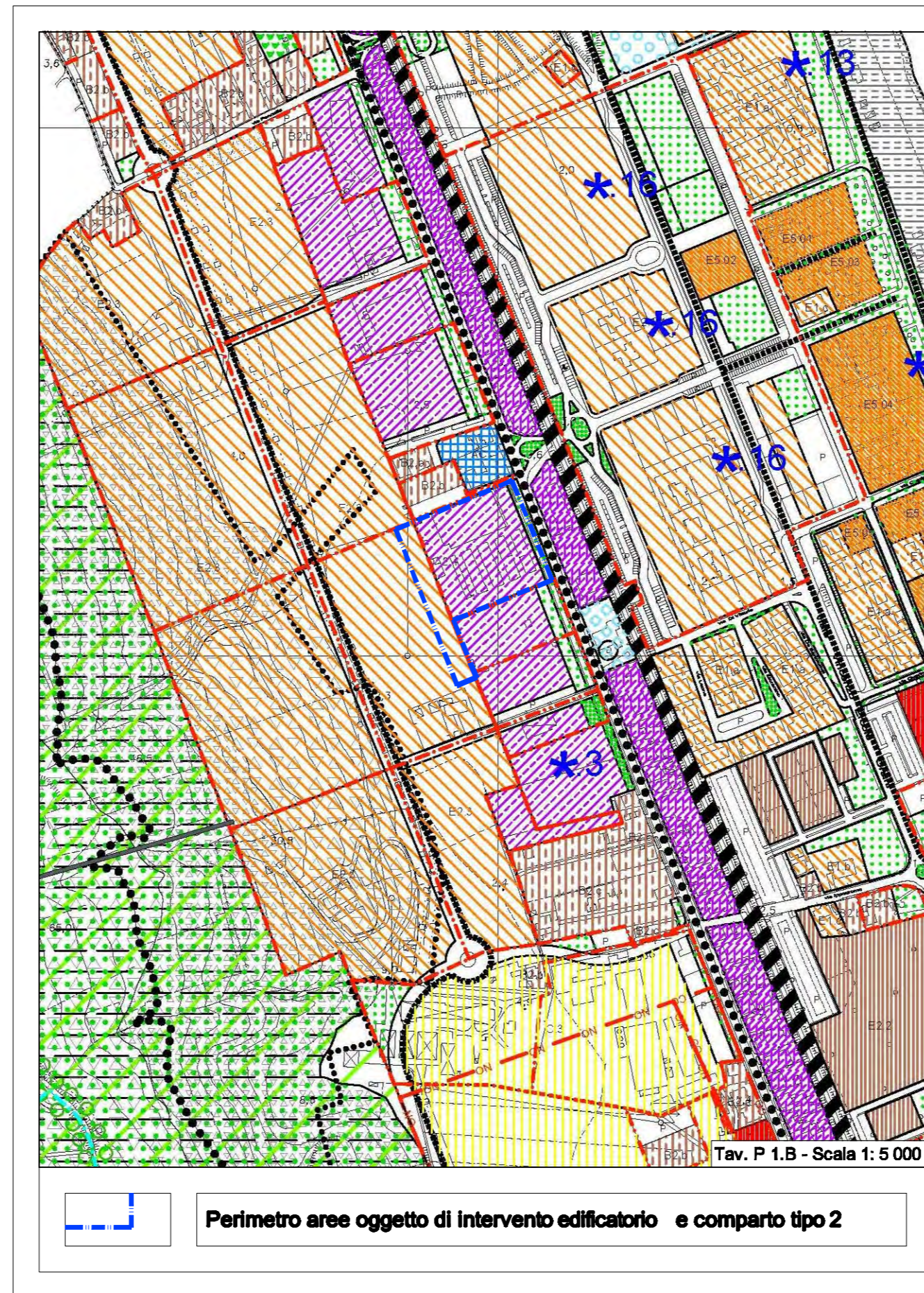
STRALCIO CARTA REGIONALE



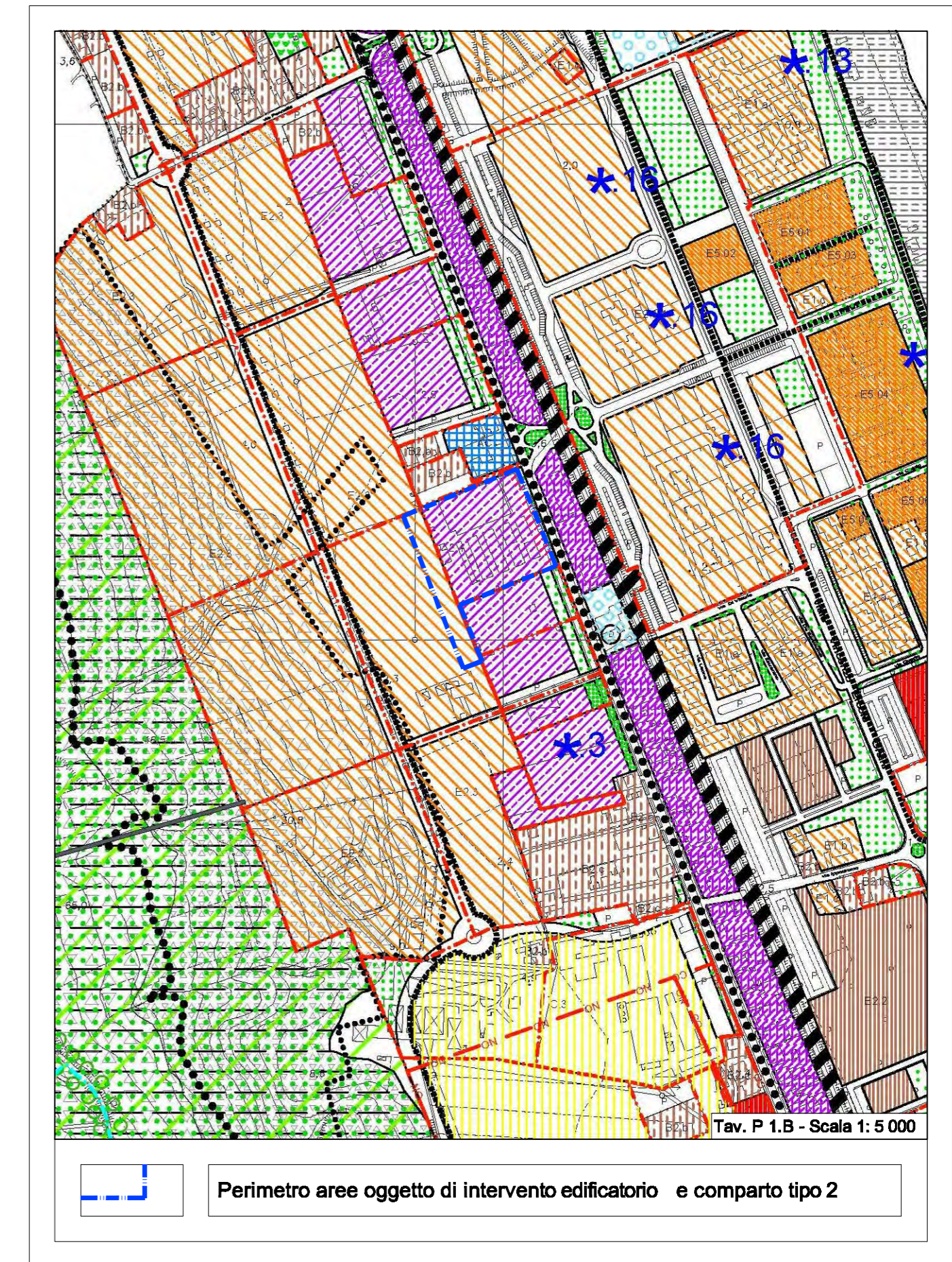
STRALCIO PLANIMETRIA CATASTALE



STRALCIO DEL RILIEVO AEROFOTOGRAMMETRICO



STRALCIO CARTOGRAFIA DEL PRG APPROVATO
CON DELIBERA DI CONSIGLIO COMUNALE N. 7 DEL 20.02.2013



STRALCIO CARTOGRAFIA DEL PRG APPROVATO
AGGIORNATO CON IL RECEPIMENTO DELL'OSSERVAZIONE N. 404